

Regione Piemonte
COMUNE DI MAPPANO



CONSORZIO DI AREA VASTA CB 16

Finanziato dall'Unione europea
 NextGenerationEU

progetto: **PROGETTO ESECUTIVO PER LA REALIZZAZIONE DI STAZIONE DI CONFERIMENTO DEI RIFIUTI SOLIDI URBANI (CDR) PNRR - Missione 2 - Investimento cod. M2C1 inv.1.1 - CUP J92F22000580005**
 Realizzazione nuovi impianti gestione rifiuti e ammodernamento di impianti esistenti

ubicazione: **via Cottolengo s.n.c.**

identificativi catastali: **Foglio 5 particella 378**

il progettista:
 Arch. MORINO Andrea
 C.F. MRNDR68C11L219D



RILIEVO - PLANIMETRIA GENERALE E PROFILI

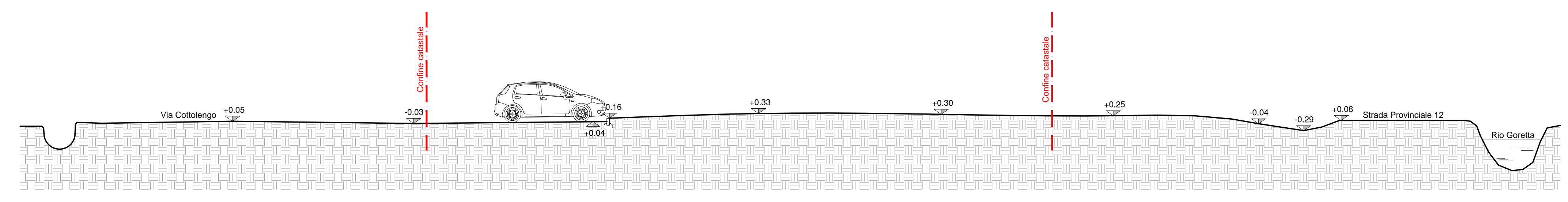
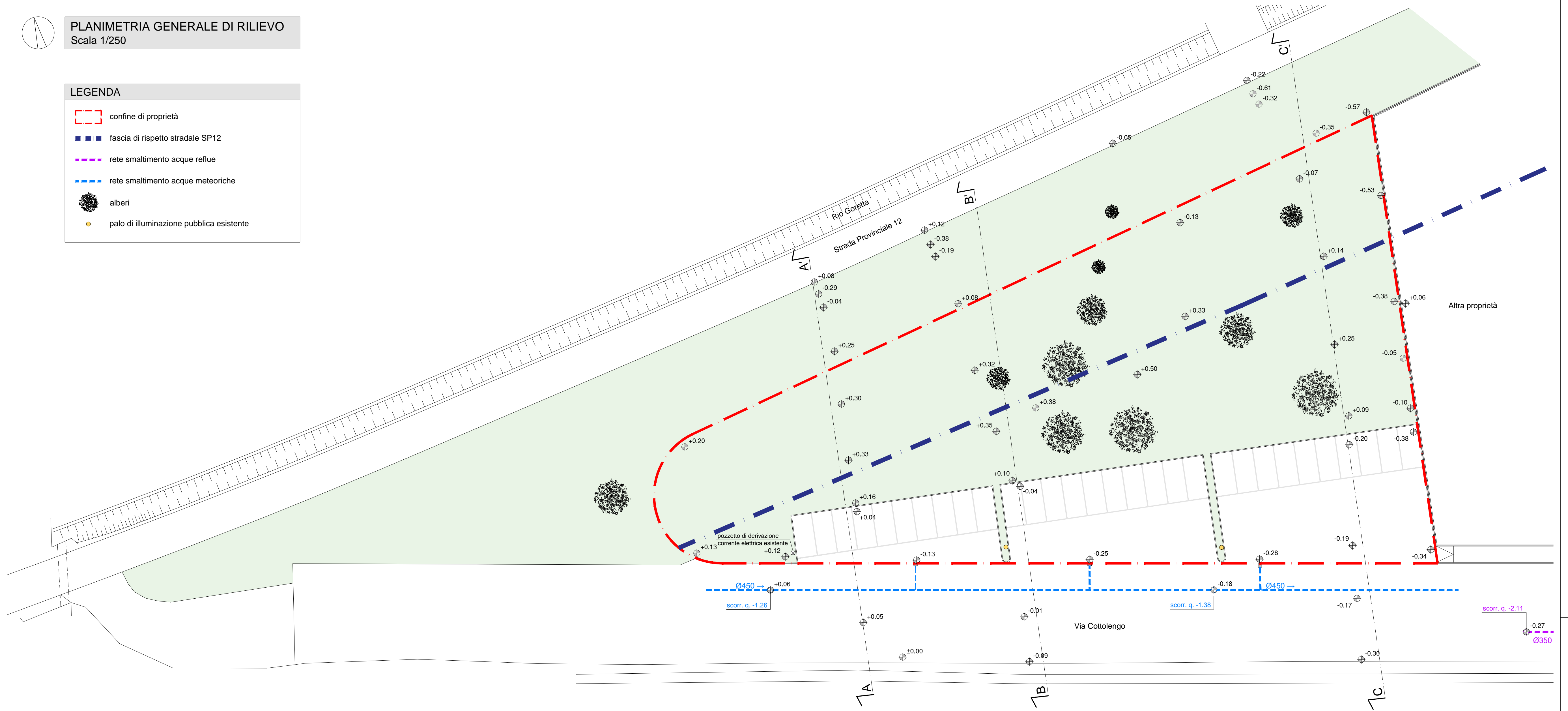
scala disegno:	creazione file:	aggiornamento:	elaborato:
	12/01/2022	29/09/2023	2
disegnato da:	verificato da:		
AF	AM		

DIMENSIONI professionisti associati
 architetto MORINO Andrea architetto MARTINELLI Massimo geometra PAGLIERO Gianluigi geometra FASINGER Andrea
 via Volta 13 - SETTIMO T.S.E. via Palmieri 25 - TORINO tel +39 011 0341954 P.IVA 04673350015

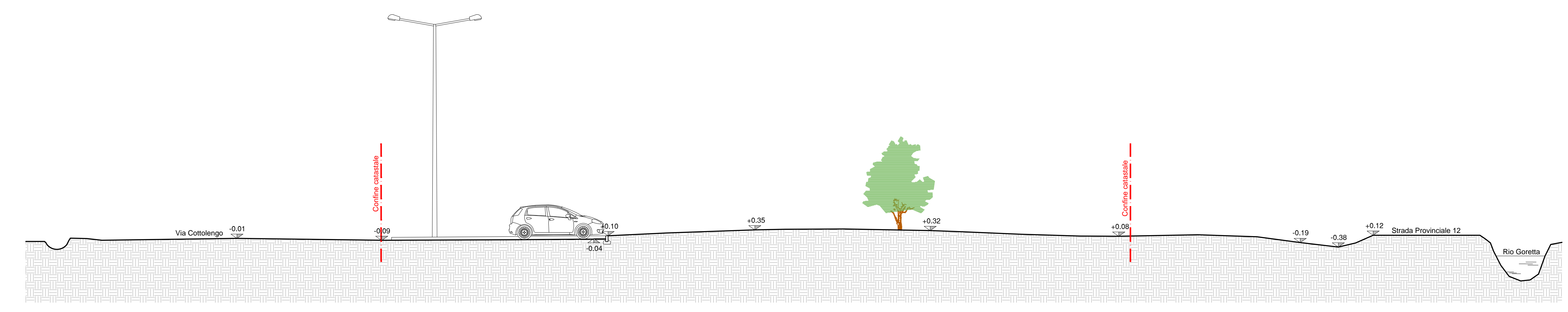
file: L\ARCHIVIO\1040\09\03\GRAFICI\Testatini.dwg

PLANIMETRIA GENERALE DI RILIEVO
 Scala 1/250

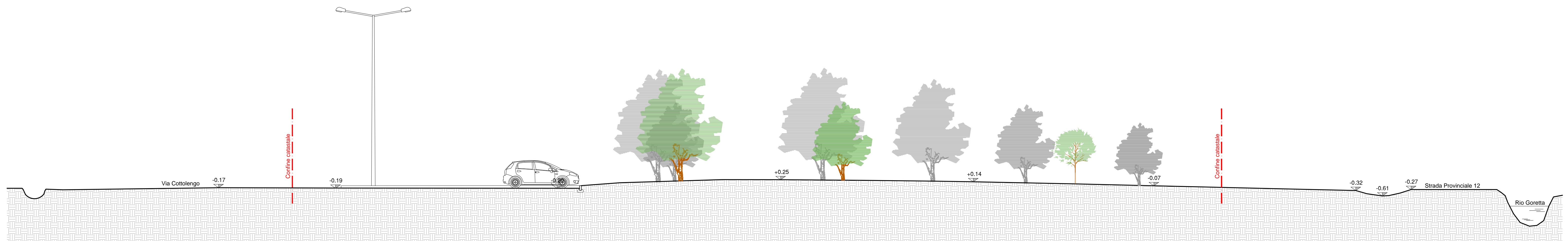
- LEGENDA**
- - - confine di proprietà
 - - - fascia di rispetto stradale SP12
 - - - rete smaltimento acque reflue
 - - - rete smaltimento acque meteoriche
 - alberi
 - palo di illuminazione pubblica esistente



PROFILO A - A' Scala 1/100



PROFILO B - B' Scala 1/100



PROFILO C - C' Scala 1/100